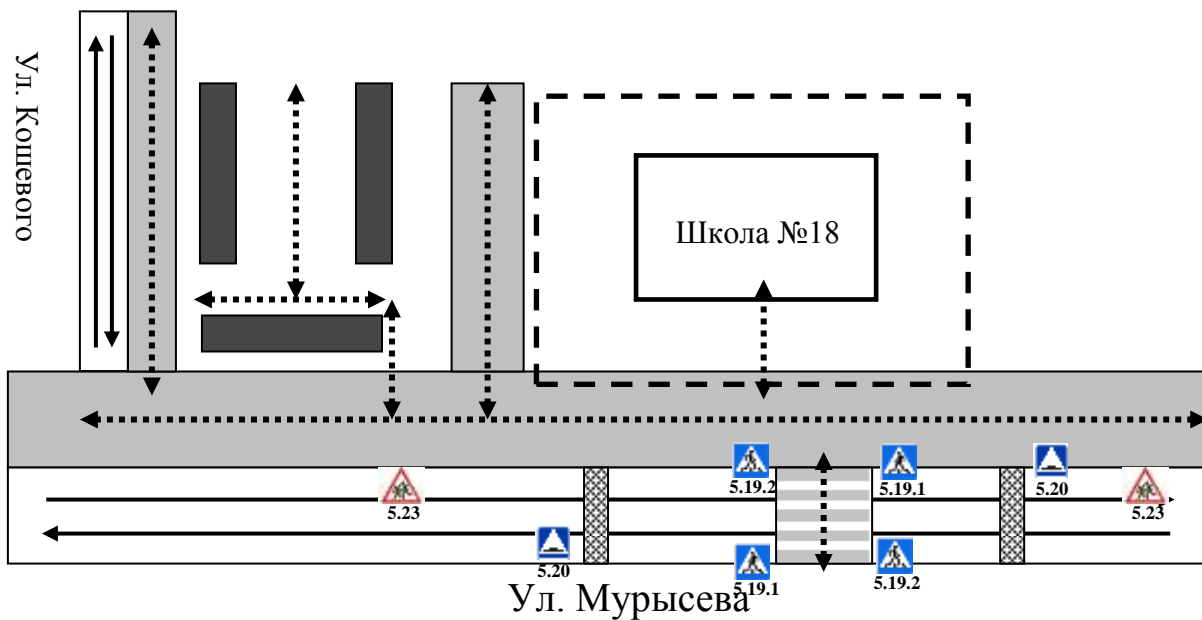










Схема организации дорожного движения в непосредственной близости от образовательной организации с размещением соответствующих технических средств организации дорожного движения, маршрутов движения детей и расположения парковочных мест



-  Жилая застройка
-  Искусственная неровность
-  Направление движения детей в (из) МБУ среднюю школу №18
-  Направление движения транспортного потока
-  Надземный пешеходный переход
-  Ограждение образовательной организации
-  Тротуар
-  Проезжая часть